



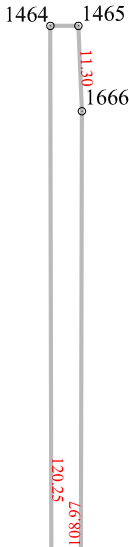
PLAN DE SITUAȚIE PRIVIND IDENTIFICAREA ȘI  
DELIMITAREA DRUMULUI DE EXPLOATARE DE 379,  
SITUAT ÎN EXTRAVILANUL MUN. SF. GHEORGHE,  
ZONA C. FRUMOS, ÎN VEDEREA ÎNSCRIERII ÎN  
DOMENIUL PUBLIC AL MUNICIPIULUI

Scara 1/1000

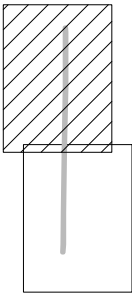


Beneficiar:  
MUNICIPUL SF. GHEORGHE  
Adresa:  
Municipiul Sf. Gheorghe  
Str. 1 Decembrie 1918 Nr. 2  
Judetul Covasna

Judetul COVASNA  
Teritoriul administrativ SF. GHEORGHE  
Cod SIRUTA 63401  
Cod EXTRAVILAN : 1



SCHEMA DE DISPUNERE A PLANSELOR



EXECUTANT  
Luffy Vilmos

OCPI COVASNA  
inspector

SE RACORDEAZA CU PLANSĂ 2